



Plano de recomposição do solo

O período chuvoso de 2021/2022 causou inundações na bacia do Rio Doce, em várias regiões de Minas Gerais e do Espírito Santo. Em 2022, o governo capixaba realizou vistorias e coletas de amostras de solo na planície de inundação do rio. E, a partir disso, as autoridades determinaram ações por parte da Fundação Renova, que elaborou um plano de trabalho com uma série de atividades em propriedades rurais. Ele é chamado de plano de recomposição do solo e será dividido em três etapas.

Saiba mais sobre cada uma delas nas próximas páginas.

1 Elegibilidade

(ou seja, identificar quem pode participar do plano)

Como solicitar o atendimento?

O dono da propriedade na área afetada pelas cheias deve abrir uma solicitação pelos Canais de Relacionamento da Renova e informar os danos sofridos. O registro pode ser feito pelo telefone **0800 031 2303** ou nos **Centros de Informação e Atendimento (CIAs)** – confira os endereços na página 4.

As solicitações recebidas serão enviadas para avaliação das equipes técnicas e validação do atendimento, caso estejam dentro dos critérios de participação do plano.

Quais propriedades serão atendidas pelo plano?

- Imóveis localizados às margens do Rio Doce, entre a Usina de Candonga e a Foz do Rio Doce, região que está dentro da mancha de inundação das chuvas de 2021/2022;
- Propriedades que participam das iniciativas de retomada agropecuária da Fundação Renova (Programa 17);
- Propriedades onde a deposição de sedimentos esteja comprovadamente relacionada com o rompimento da barragem de fundão.


Quais são os critérios para exclusão do atendimento?

- Imóveis sem Laudo de Danos/Relatório de Danos elaborados pelo programa de cadastro da Renova (Programa 1) ou que estejam localizados antes da Usina de Candonga;
- Imóveis que estejam 100% em Áreas de Preservação Permanente (APPs);
- Manifestações registradas antes de outubro de 2021 ou que não estejam relacionadas às cheias de 2021/2022 e não alegam impacto na agricultura.

2 Visita técnica de campo

Uma equipe técnica da Renova fará uma visita às propriedades para avaliar a situação de cada imóvel, além de identificar a situação agrícola, considerando o solo e as plantações.

Durante a visita, poderão ser coletadas amostras de solo para avaliação da fertilidade e definição das medidas de adubação e correção, caso seja necessário. As amostras serão encaminhadas para laboratório, onde os parâmetros físicos e químicos como acidez e presença de matéria orgânica serão analisados.



3 Elaboração do plano individual

Com base nos resultados da avaliação feita na visita de campo, a equipe técnica da Renova vai elaborar um plano individual com as recomendações necessárias para a recomposição do solo de cada propriedade. O plano vai apresentar a extensão da área, as propostas de fertilização dos solos, as recomendações agrônômicas, bem como o cronograma previsto para implementação das ações.

A estimativa é começar no primeiro semestre de 2024 e concluir até dezembro do mesmo ano.

Quais são as atividades realizadas para a recomposição do solo?



Adubação (aplicação de adubo orgânico ou mineral);



Correção do solo (aplicação de calcário para corrigir a acidez);



Cobertura vegetal (cultivo de plantas para melhorar e proteger a qualidade do solo);




Manejo de irrigação (práticas para utilizar água nas plantações).

Como o produtor participa do processo?

O produtor tem contato direto com a equipe técnica. A Fundação vai custear as atividades de reposição da fertilidade do solo incluídas no plano individual das propriedades e a execução desta atividade será na forma de autoconstrução, na qual o produtor participa ativamente da execução, podendo realizar as atividades acordadas no plano. Assim, ele tem a oportunidade de utilizar e contratar mão de obra e fornecedores locais.

Canais de Relacionamento da Renova


Telefone Central:  **0800 031 2303**

Telefone Central Inclusiva:  **0800 721 0717** (De segunda a sábado, das 8h às 20h)

Fale Conosco:  fundacaorenova.org/fale-conosco

Ou procure a um dos Centros de Informação e Atendimento (CIA) nos endereços abaixo. O horário de funcionamento é de 8h às 16h.


Aimorés I MG

 Rua Doutor Hugo Lopes Nalli, 410, Igreja Nova.


Belo Oriente - Cachoeira Escura I MG

 Rua Monteiro Lobato, 557, Alex Muller.

Periquito - Pedra Corrida I MG

 Av. Francisco Silveira Filho, 287, Casa A


Resplendor I MG

 Rua Antacildas Sérgio Ferreira, nº 34, LJ 02, Centro.

Tumiritinga I MG

 Praça Tiradentes, 91, Centro.


Colatina I ES

 Av. Brasil, 216, Lacê.

Barra Longa I MG

 Rua Matias Barbosa, 14, Centro.

Governador Valadares I MG

 Rua Treze de Maio, 971, Bairro São Paulo.

Naque I MG

 Rua Dorcelino, 474, Centro.


Rio Doce e Santa Cruz do Escalvado I MG

 Rua Coronel Bessa, 147, Centro - Rio Doce.

Baixo Guandu I ES

 Avenida 10 de Abril, 760, Centro.

Linhares I ES

 Avenida Augusto Pestana, 1390, Loja 5, Centro, (ao lado da igreja Matriz).